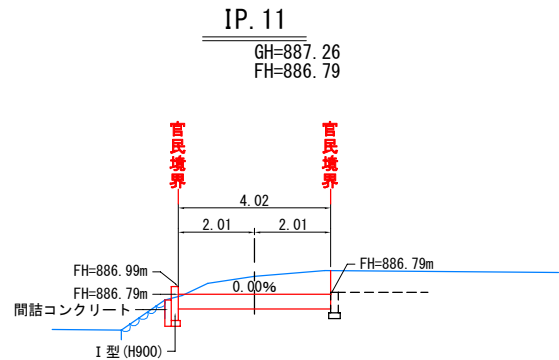


L=4.86

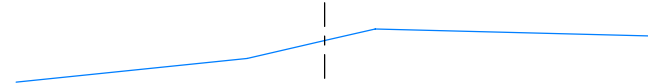
DL=885.00



掘削	m2	3.4
床掘	m2	0.3
盛土	m2	0.0
埋戻	m2	0.1

DL=887.00

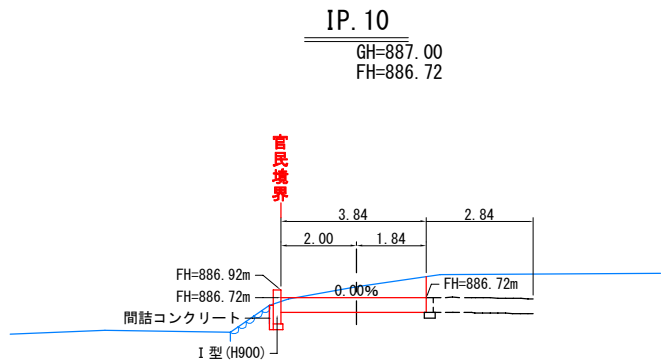
IP. 14
GH=887.60



掘削	m2	0.0
床掘	m2	0.0
盛土	m2	0.0
埋戻	m2	0.0

L=7.80

DL=887.00

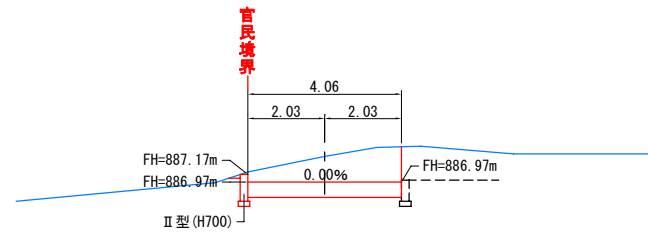


掘削	m2	2.6
床掘	m2	0.2
盛土	m2	0.0
埋戻	m2	0.1

L=1.69

DL=887.00

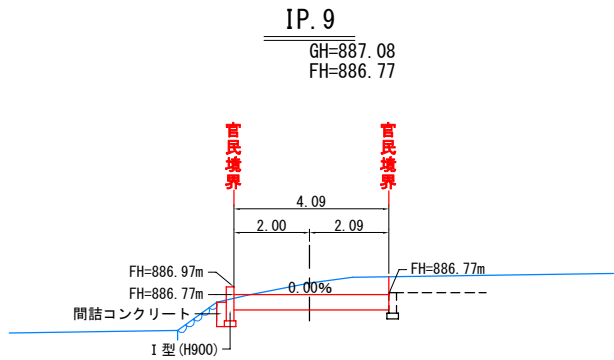
IP. 13
GH=887.65
FH=886.97



掘削	m2	4.6
床掘	m2	0.1
盛土	m2	0.0
埋戻	m2	0.2

L=3.10

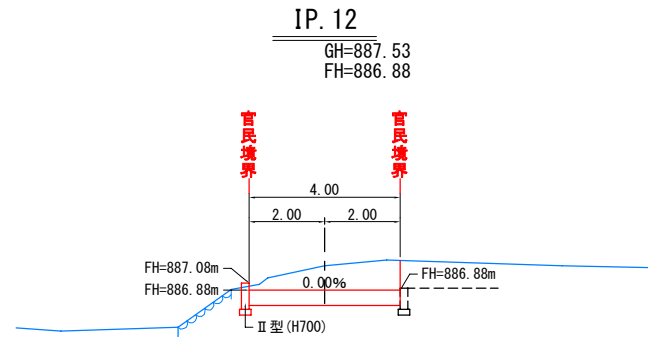
DL=887.00



掘削	m2	2.8
床掘	m2	0.3
盛土	m2	0.0
埋戻	m2	0.1

L=4.70

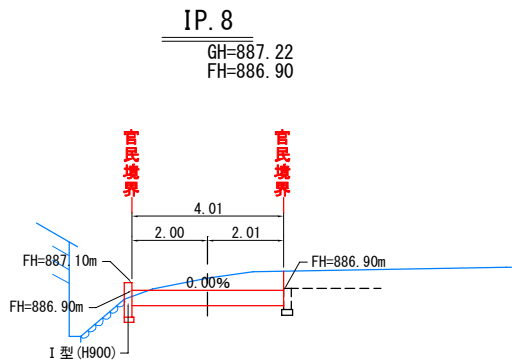
DL=887.00



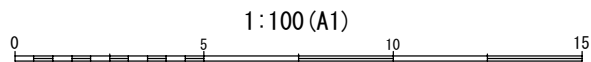
掘削	m2	4.1
床掘	m2	0.1
盛土	m2	0.0
埋戻	m2	0.2

L=3.79

DL=887.00



掘削	m2	2.8
床掘	m2	0.2
盛土	m2	0.0
埋戻	m2	0.1



工事名	町道6272号線改良工事		
図面名	横断面図		
作成年月日	令和7年10月		
縮尺	S=1:100 (A1) S=1:200 (A3)	図面番号	2-2
会社名	株式会社アトラス測量		
事業者名	富士河口湖町		